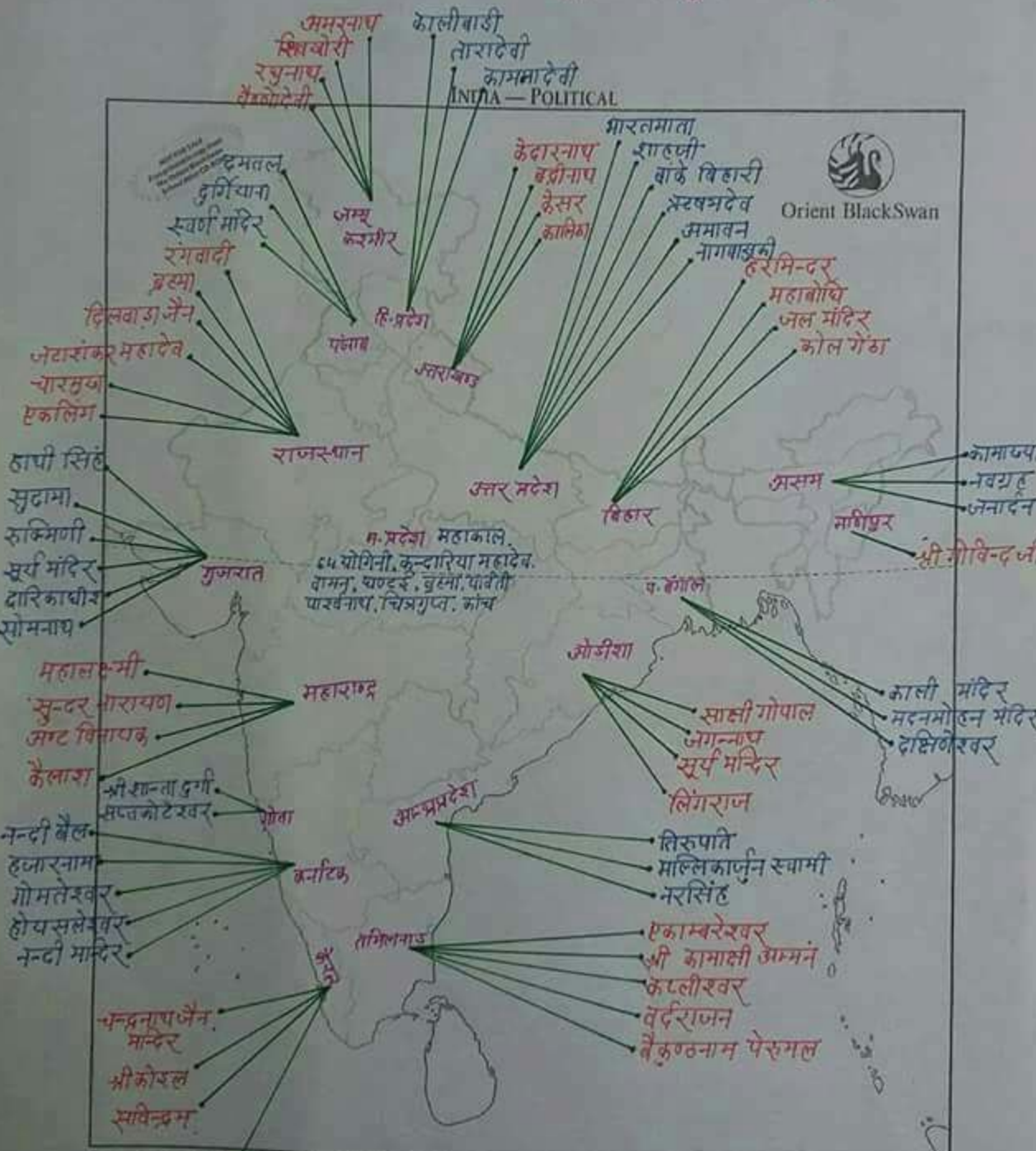




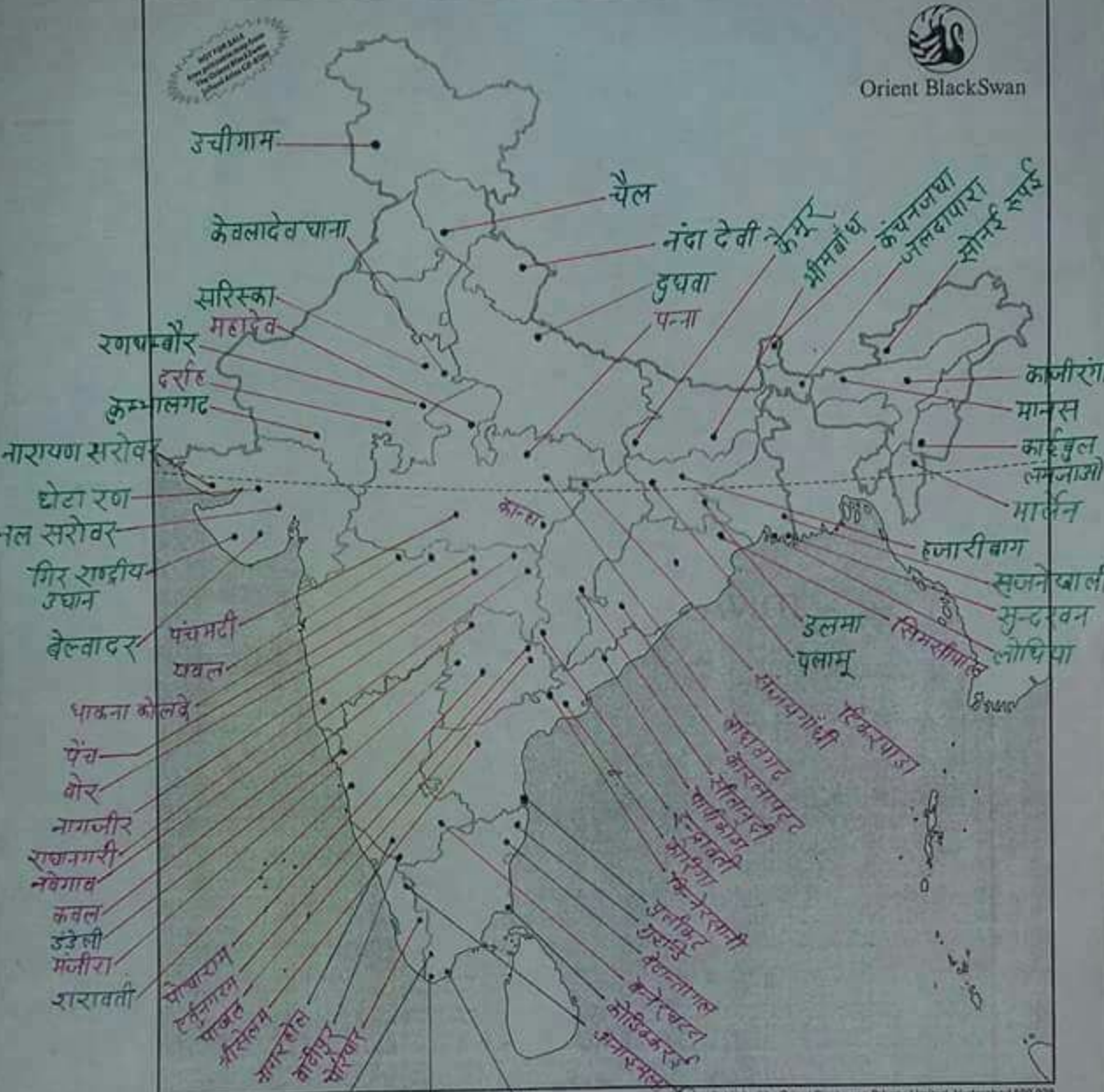
# भारत के प्रमुख मन्दिर



Orient BlackSwan



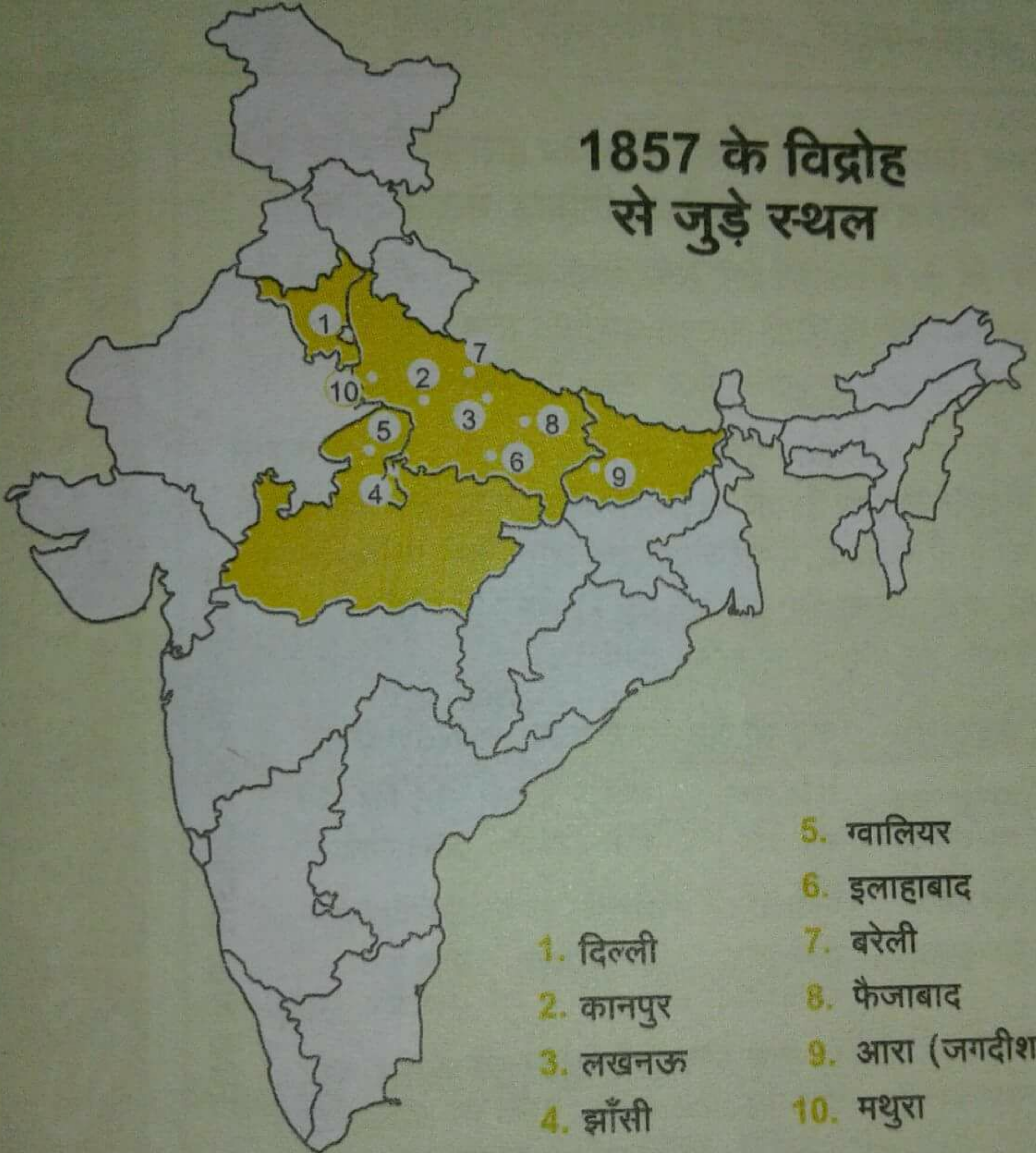
Orient BlackSwan







## 1857 के विद्रोह से जुड़े स्थल



1. दिल्ली
2. कानपुर
3. लखनऊ
4. झाँसी

5. ग्वालियर
6. इलाहाबाद
7. बरेली
8. फैजाबाद
9. आरा (जगदीशपुर)
10. मथुरा

# लौह एवं इस्पात संयन्त्र



1. बोकारो

2. जमशेदपुर

3. भिलाई

4. चन्द्रपुर

5. कलिंग नगर

6. गोपालपुर

7. पारादीप

8. विशाखापट्टनम

9. बर्नपुर

10. दुर्गापुर

11. राउरकेला

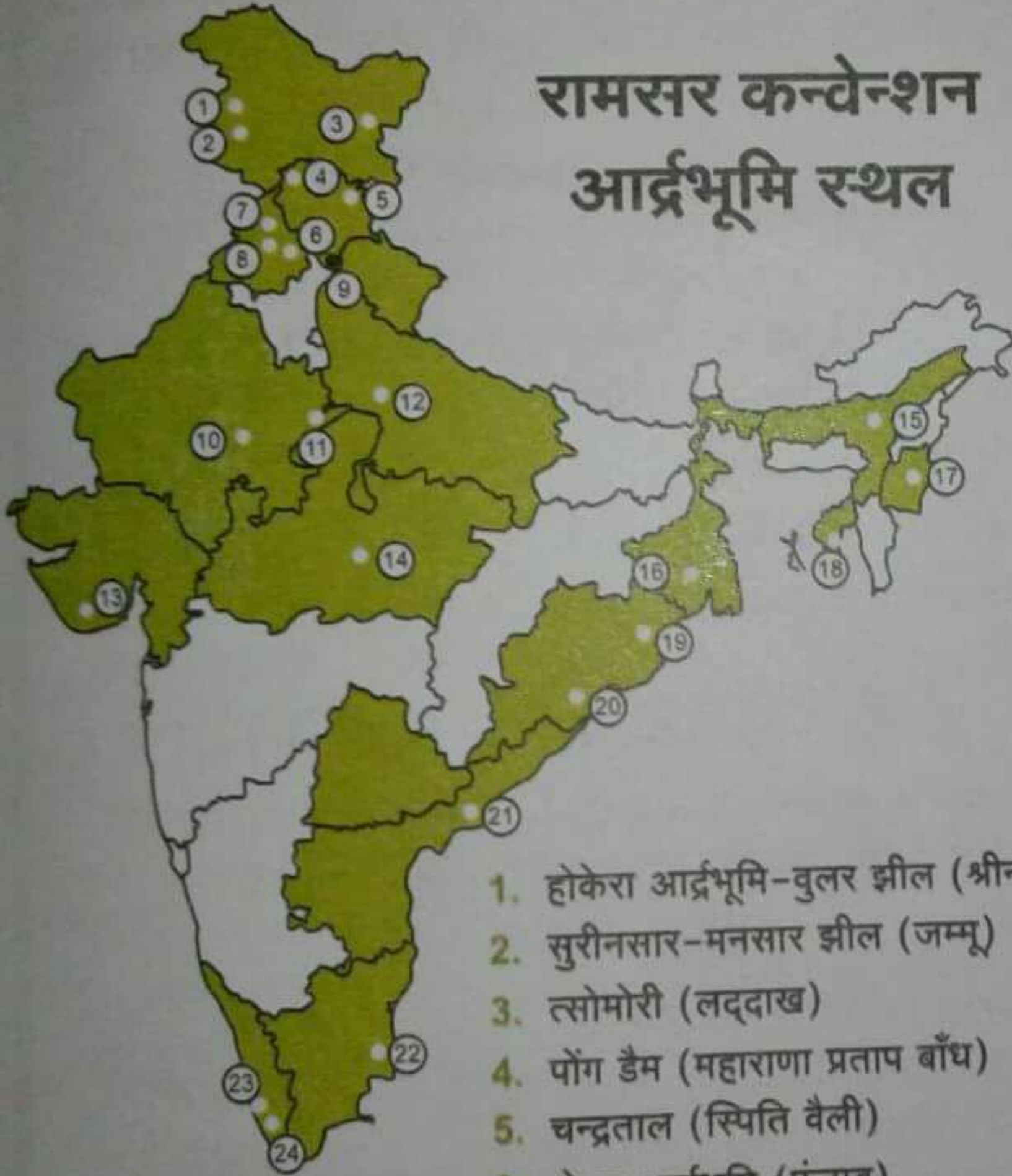
12. डोल्बी (रत्नागिरी)

13. विजयनगरम्

14. भद्रावती

15. सलेम

## रामसर कन्वेन्शन आर्द्रभूमि स्थल



1. होकेरा आर्द्रभूमि-बुलर झील (श्रीनगर)
2. सुरीनसार-मनसार झील (जम्मू)
3. त्सोमोरी (लद्दाख)
4. पोंग डैम (महाराणा प्रताप बाँध)
5. चन्द्रताल (स्पिति वैली)
6. रोपड़ आर्द्रभूमि (पंजाब)

7. हरिके आर्द्रभूमि
8. कंजी आर्द्रभूमि
9. रेणुका झील (सिरमौर)
10. साम्भर झील (जयपुर)
11. केवलादेव नेशनल पार्क (राजस्थान)
12. अपर गंगा (उत्तर प्रदेश)
13. नालसरोवर पक्षी विहार (गुजरात)
14. भोज आर्द्रभूमि (भोपाल)
15. दीपोर बिल (असम)
16. ईस्ट कोलकाता वेटलैण्ड्स (कोलकाता)
17. लोकतक झील (मणिपुर)
18. रुद्र सागर (त्रिपुरा)
19. भितरकणिका मैंग्रोव (ओडिशा)
20. चिल्का झील (ओडिशा)
21. कोलेरु झील (आन्ध्र प्रदेश)
22. प्वाँइण्ट कैलीमर वाइल्ड लाइफ एण्ड वर्ड सेन्चुरी (तमिलनाडु)
23. अष्टमुडी झील (कोल्लम)
24. सस्थामकोट्टा झील (क्वीलोन)



# सूचना-प्रौद्योगिकी (आईटी) पार्क



1. दिल्ली आईटी पार्क (दिल्ली)
2. डीएलएफ (नोएडा)
3. इन्फोसिटी (गाँधीनगर)
4. इन्फोटेक (मुम्बई)

5. मागरपट्टा सैटेलाइट टाउनशिप (पुणे)
6. इलेक्ट्रॉनिक सिटी (बेंगलुरु)
7. इण्टरनेशनल टेक पार्क (बेंगलुरु)
8. टेक्नो पार्क (तिरुवनन्तपुरम)
9. सिपकॉट (चेन्नई)
10. साइबर वैली (चेन्नई)
11. हाइटेक (हैदराबाद)
12. मिलेनियन सिटी (कोलकाता)



### नदियाँ एवं बन्दरगाह

#### नदियाँ

1. गंगा
2. यमुना
3. सिन्धु
4. ब्रह्मपुत्र
5. चम्बल
6. बेटवा
7. सोन
8. घाघरा
9. नर्मदा
10. ताप्ती
11. गोदावरी
12. कृष्णा
13. महानदी
14. कावेरी
15. सतलज
16. व्यास
17. रावी
18. बेनास
19. झेलम

#### बन्दरगाह

- A. काण्डला
- B. सुरत
- C. जवाहरलाल नेहरू पत्तन (मुम्बई)
- D. पणजी
- E. मङ्गलौर
- F. मंगलोर
- G. कोच्चि
- H. तुलीकोरीन
- I. इन्नोर (चेन्नई)
- J. विशाखापट्टनम
- K. पारादीप
- L. कोलकाता



### कृषि उत्पादक क्षेत्र

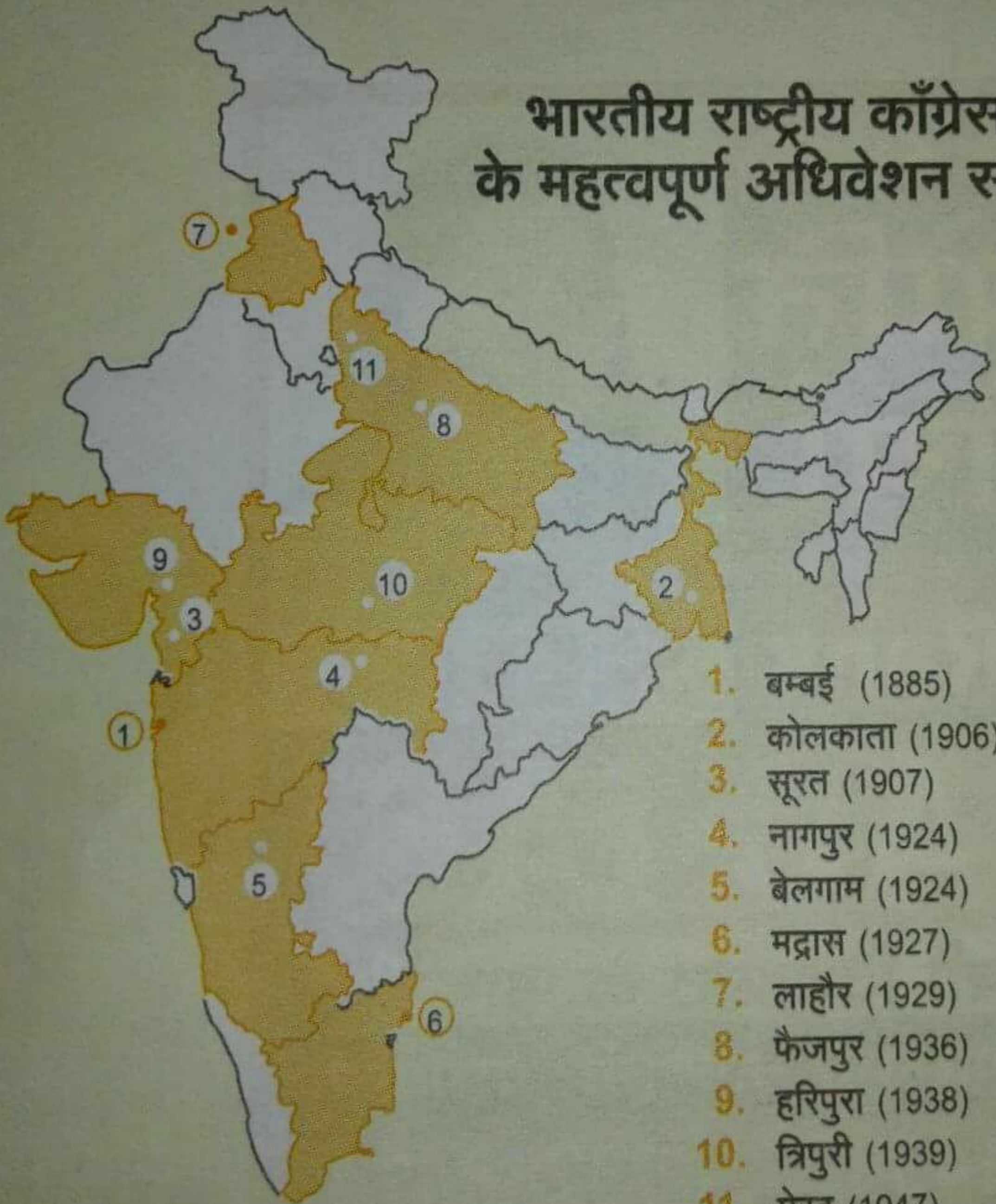
	कॉफी
	बाबर
	धान
	गेहूँ
	शक्कर

## यूनेस्को हैरिटेज साइट्स



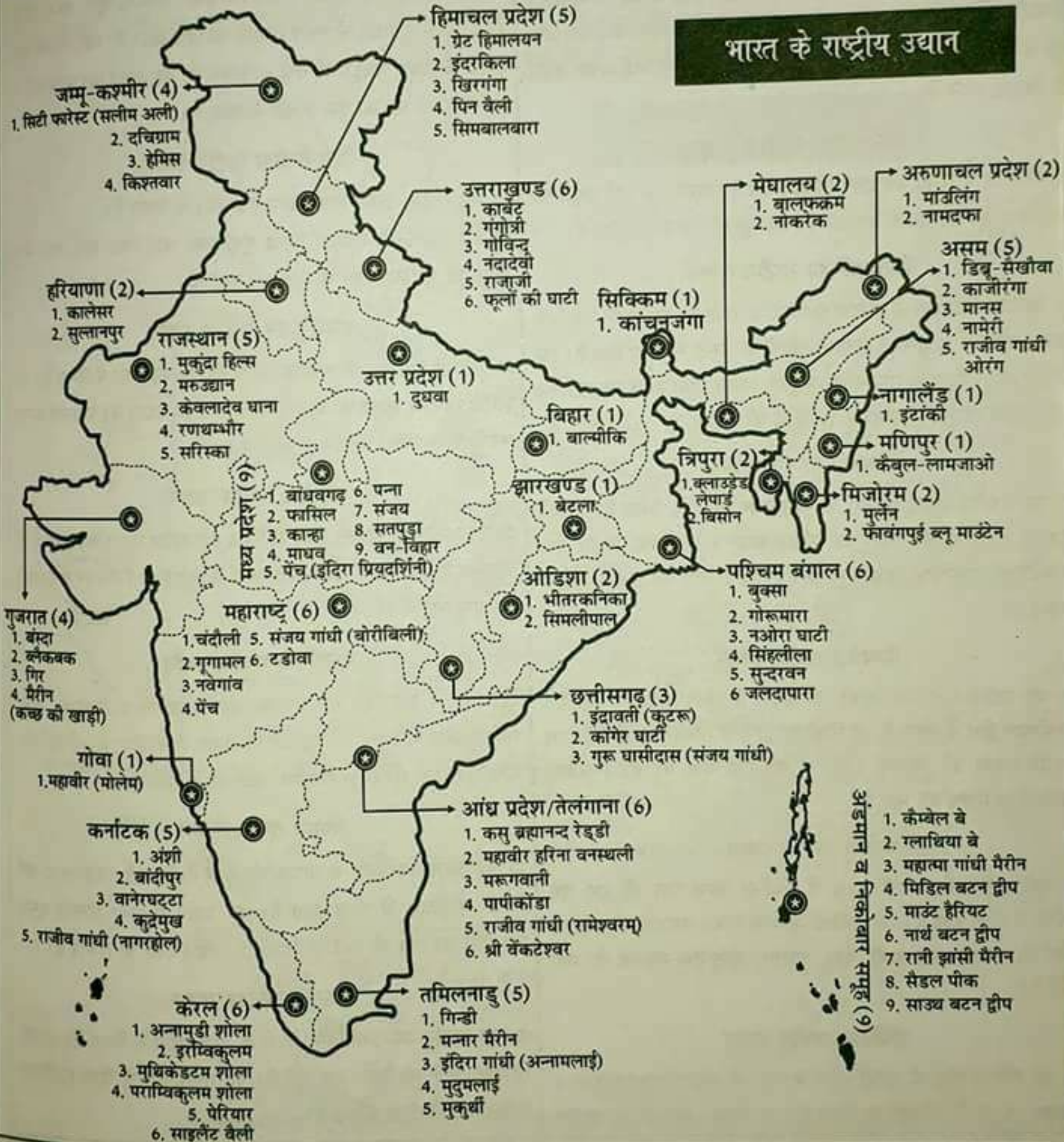
1. माउण्टेन रेलवे कालका-शिमला
2. ग्रेट हिमालय नेशनल पार्क
3. चण्डीगढ़
4. नन्दा देवी/फूलों की घाटी नेशनल पार्क
5. आगरा का किला
6. फतेहपुर सीकरी
7. हिल फोर्ट्स ऑफ राजस्थान
8. केवलादेव नेशनल पार्क
9. जन्तर मन्तर (जयपुर)
10. रानी की वाव
11. चम्पानेर-पावागढ़
12. एलीफेण्टा
13. छत्रपति शिवाजी टर्मिनस
14. चर्चज एण्ड कॉन्वेंट्स ऑफ गोवा
15. पश्चिमी घाट (कर्नाटक)
16. पश्चिमी घाट (नील गिरि)
17. पश्चिमी घाट (केरल)
18. चोल मन्दिर तन्जौर
19. महाबलीपुरम्
20. हम्पी
21. पट्टडकल
22. एलोरा
23. अजन्ता
24. साँची
25. भीमबेटका
26. खजुराहो
27. सूर्य मन्दिर कोणार्क
28. सुन्दरवन नेशनल पार्क
29. माउण्टेन रेलवे (दार्जिलिंग)
30. बोधगया
31. नालन्दा
32. काजीरंगा नेशनल पार्क
33. मानस वन्यजीव अभयारण्य
34. कंचनजंघा नेशनल पार्क
35. माउण्टेन रेलवे (नीलगिरि)
36. पश्चिमी घाट (सह्याद्री)

# भारतीय राष्ट्रीय काँग्रेस के महत्वपूर्ण अधिवेशन स्थल

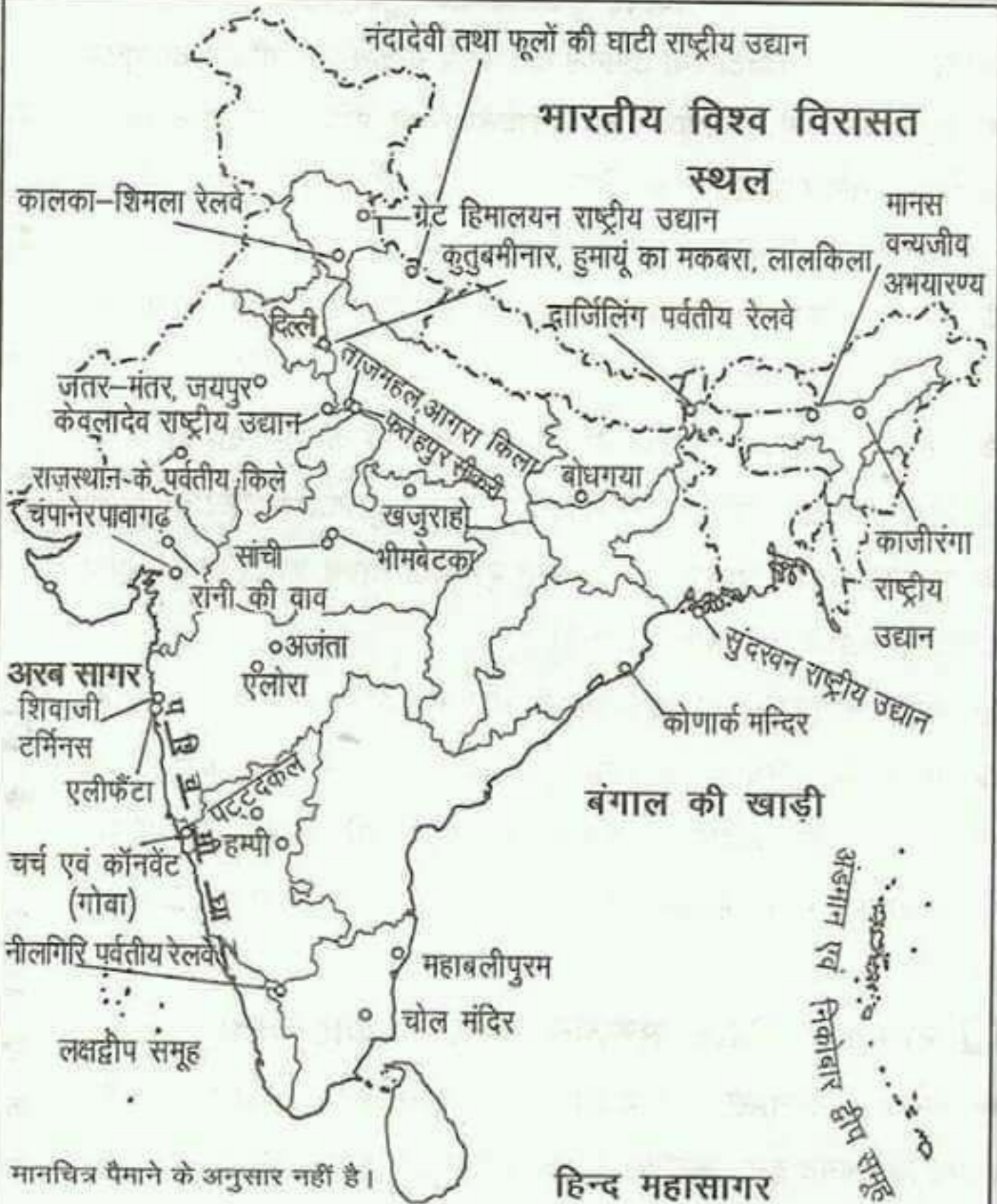


1. बम्बई (1885)
2. कोलकाता (1906)
3. सूरत (1907)
4. नागपुर (1924)
5. बेलगाम (1924)
6. मद्रास (1927)
7. लाहौर (1929)
8. फैजपुर (1936)
9. हरिपुरा (1938)
10. त्रिपुरी (1939)
11. मेरठ (1947)

## भारत के राष्ट्रीय उद्यान



# भारतीय विश्व विरासत स्थल



उ.प्र.  
म.प्र.  
छत्तीसगढ़  
ओडिशा  
झारखण्ड

- गुजरात
  - राजस्थान
  - म.प्र.
  - छत्तीसगढ़
- दक्षिण दिशा में राज्यों में गुजराती हैं.
- मिजोरम
  - त्रिपुरा
  - पश्चिम बंगाल
  - झारखण्ड

उत्तर दिशा में / उत्तर दिशा में  
इंडोनेशिया / इंडोनेशिया  
↓  
सिंगापुर

मालदीव / मालदीव  
↓  
मिनीकास / मिनीकास  
↓  
मिनी / मिनी  
↓  
करीप / करीप

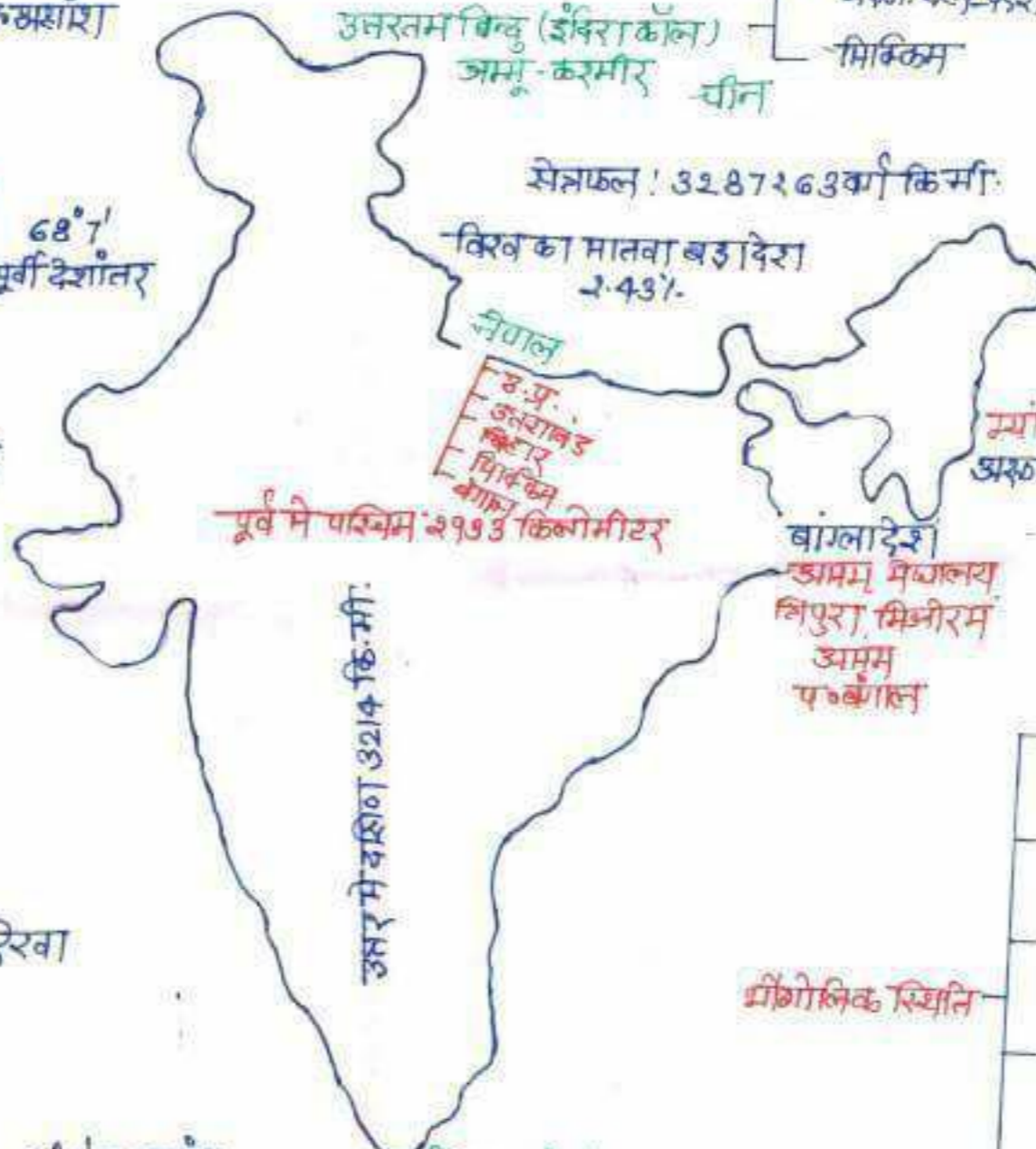
लक्षद्वीप / लक्षद्वीप  
↓  
10°  
कारनिको द्वीप / कारनिको द्वीप  
सबसे कम अक्षांश: 10.61 km  
स्थलीय सीमा: 15.2 K  
मुख्य भूमितीय: 16.1 K  
द्वीपों सहित कुल: 7516  
कुल सीमा: 22716.6 km  
सबसे लंबी: बांग्लादेश  
4096.7 km

शीर्ष 5 भौतिक क्षेत्र

- कच्छ
- लेह
- जम्मू-कश्मीर
- वाडमैर
- बीकानेर

पाकिस्तान में जम्मू-कश्मीर  
37° 6' उ. अक्षांश

पाकिस्तान  
पंजाब 68° 7' पूर्वी देशांतर  
गुजरात  
राजस्थान  
जम्मू-कश्मीर  
(गौरमाता)  
पश्चिमोत्तर बिन्दु  
गुजरात



- जम्मू-कश्मीर
  - हिमाचल प्रदेश
  - उत्तराखण्ड
  - अरुणाचल प्रदेश
  - मिजोरम
- म्यानमार
- मिजोरम
  - अरुणाचल
  - पश्चिम बंगाल
  - असम

उ.प्र.  
उत्तराखण्ड  
हिमाचल प्रदेश  
मिजोरम  
असम

म्यांमार: अरुणाचल, नागालैण्ड, मणिपुर, मिजोरम  
भारत वर्ष  
ईरानी: हिन्दुस्तान  
यूनानी: इण्डस (कलांतर-इंडिया)

भौतिक स्थिति

- दक्षिणी एशिया का प्रायद्वीपीय देश
- पूर्व में इंडोचीन-पश्चिम में अरब
- अशांसीय रूप में उत्तरी गोलार्ध में
- देशांतरीय रूप में पूर्वी गोलार्ध में मुख्य
- जलवायु मानसूनी (ऊष्ण तथा उपोष्ण)
- विश्व का मातवा बड़ा देश

शीर्ष 5 बड़े राज्य:

- राजस्थान
- मध्य प्रदेश
- महाराष्ट्र
- उ.प्र.
- जम्मू-कश्मीर

# नाभिकीय संयन्त्र



1. कुम्हरिया
2. नरौरा
3. रावतभाटा
4. काकरापारा
5. मिथि विर्दी

6. बारगी
7. तारापुर
8. जैतपुर
9. कैगा
10. कुदानकुलम
11. कलप्पकम
12. कोवाडा
13. हरिपुर

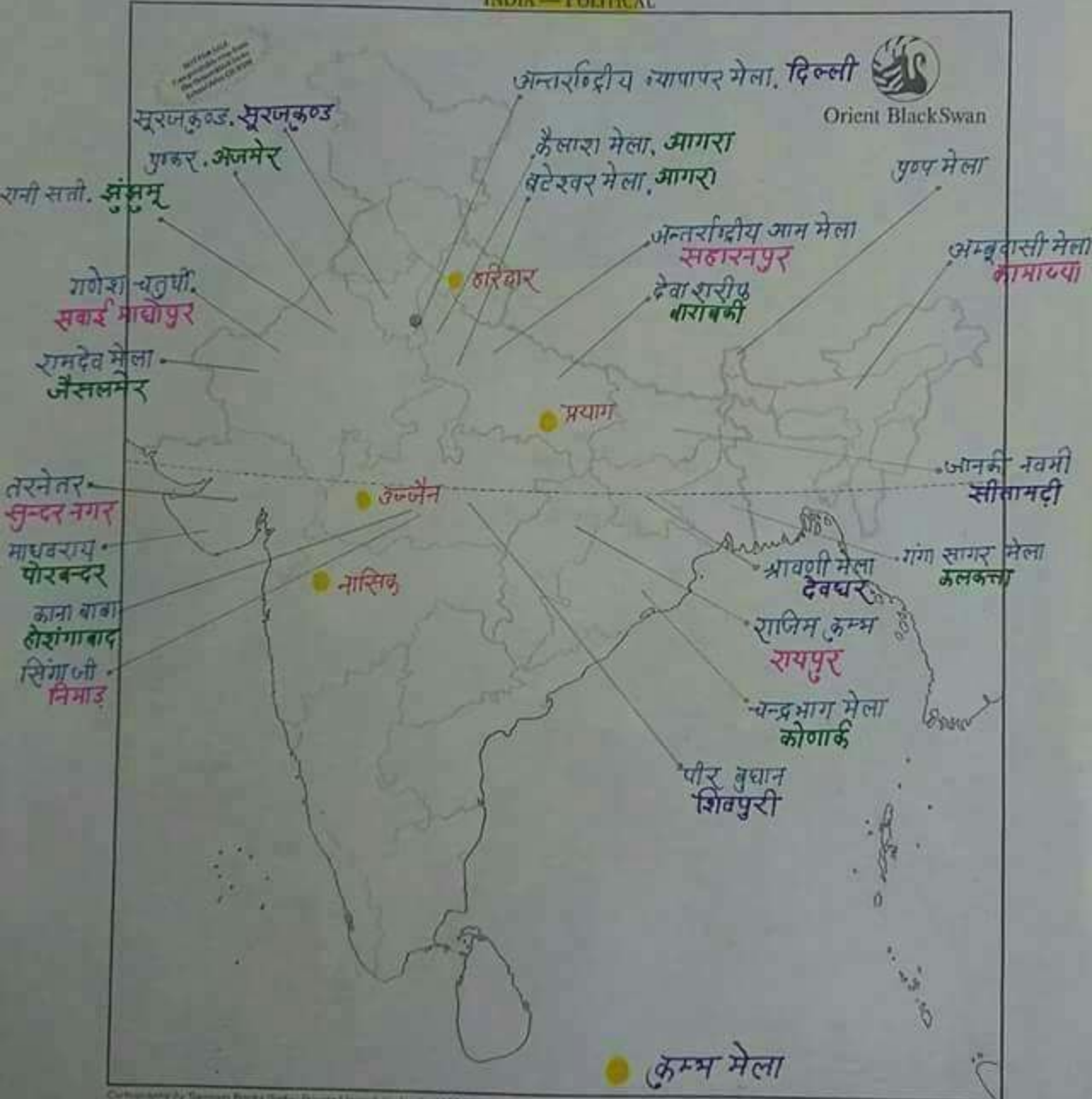


# भारत के 13 बड़े बंदरगाह



# "भारत के मुख्य मेले"

INDIA — POLITICAL

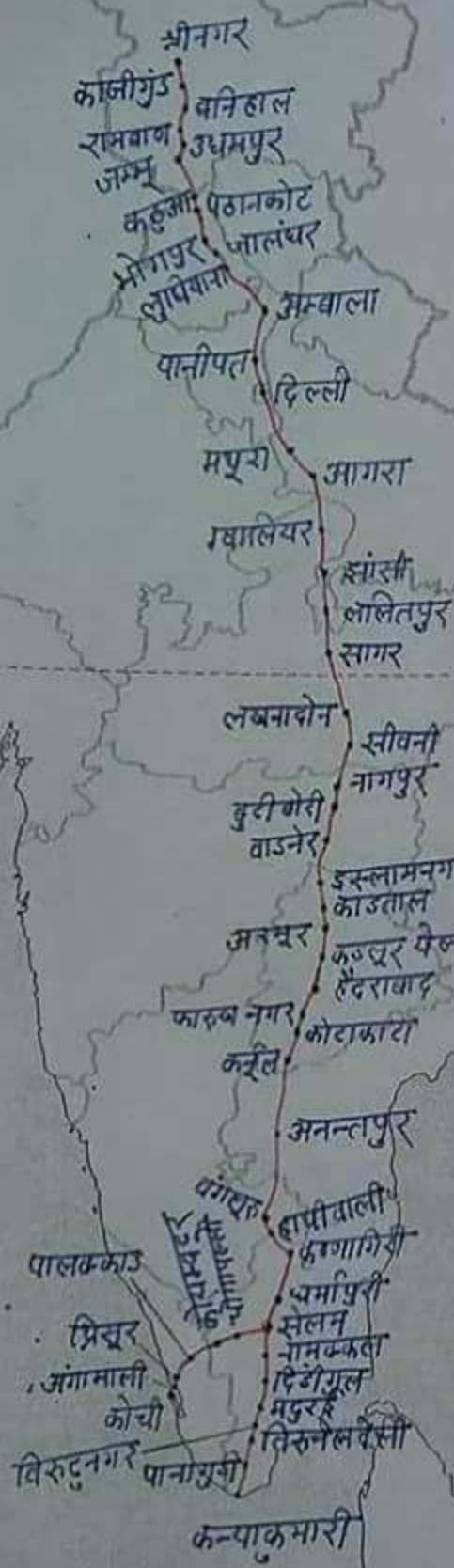


NOT FOR SALE  
Free printable map from  
The Orient Black Swan  
School Atlas CD-ROM



Orient Black Swan

# उत्तर-दक्षिण गलियारा



# "INDIA"

OUTLINE MAP WITH STATES

- Trans Himalya
- Greater Himalya
- Lesser Himalya
- Outer Himalya
- Doons Valley

चौडई 45 किमी

चौडई 40 किमी

चौडई 25 किमी

चौडई 00 किमी

चौडई 0 किमी

**महान हिमालय** → एवरेस्ट, कंचनजंगा, नंगा, गाशेरुम, मानाहाल, चौलागिर, अन्नपूर्णा, गोसांईनाथ, नो.व्यू, कामेट, बद्रीनाथ, नदां देवी आदि।

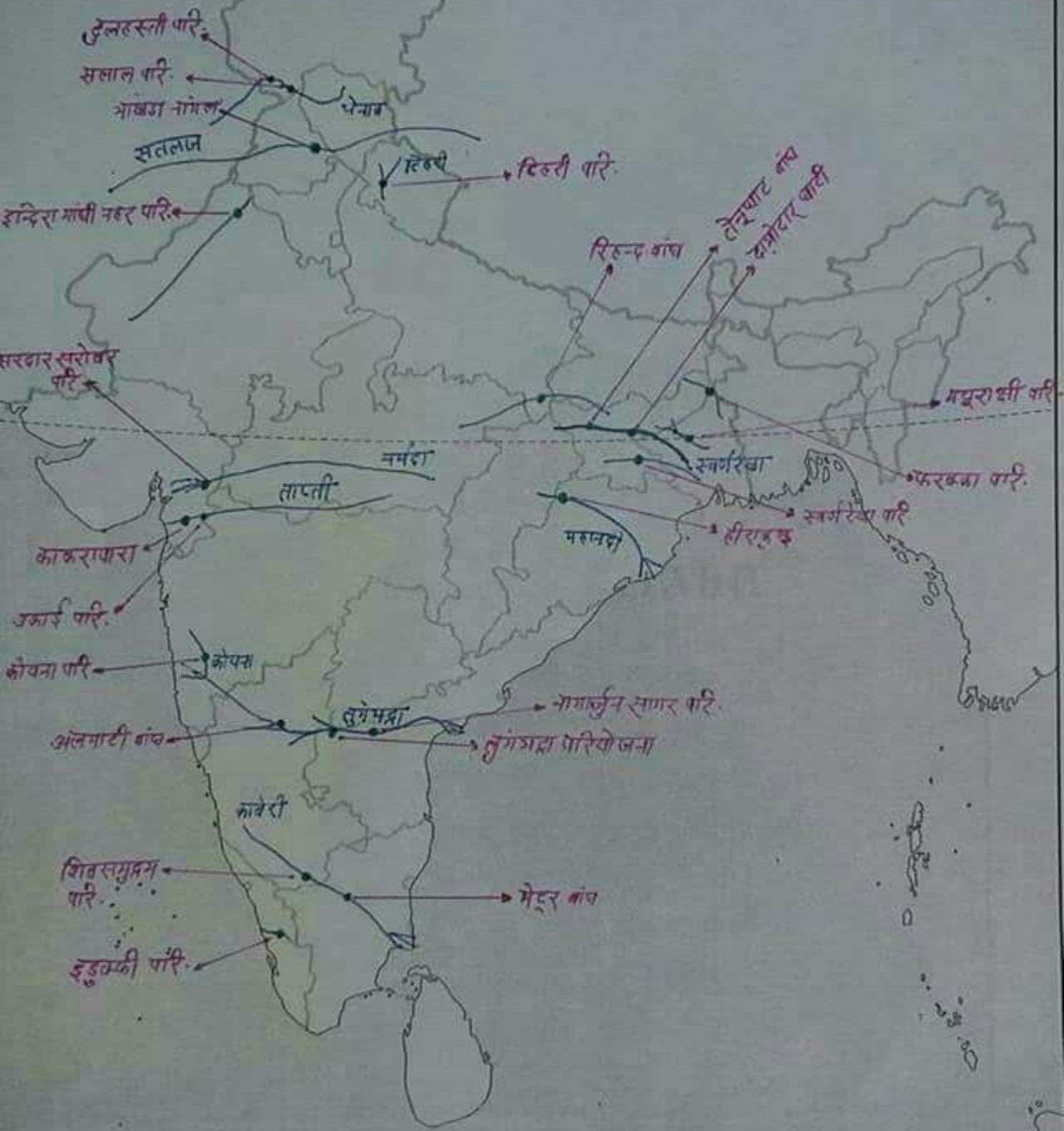
— International Boundary  
— State Boundary

# "बहुदेशीय नदी-घाटी परियोजनाएँ"



Orient BlackSwan

NOT FOR SALE  
Free distribution by  
The Central Board of Secondary Education  
New Delhi, India



जेलहूमी पारि

सलाल पारि

भाबज नामल

सतलज

पेनाब

तिहरी

दिल्ली पारि

इन्दिरा गांधी नहर पारि

रिहन्द बांध

तौन्पाट बांध

दागोदार बांधी

सरदार सरोवर पारि

नर्मदा

ताप्ती

स्वर्गरेखा

फरक्का पारि

काकरापारा

महानदी

हीराकुड

स्वर्गरेखा पारि

उकाई पारि

कोयना पारि

कोयना

अलगाटी बांध

तुंगभद्रा

नागार्जुन सागर पारि

तुंगभद्रा परियोजना

शिवसमुद्रम पारि

कावेरी

मेट्टूर बांध

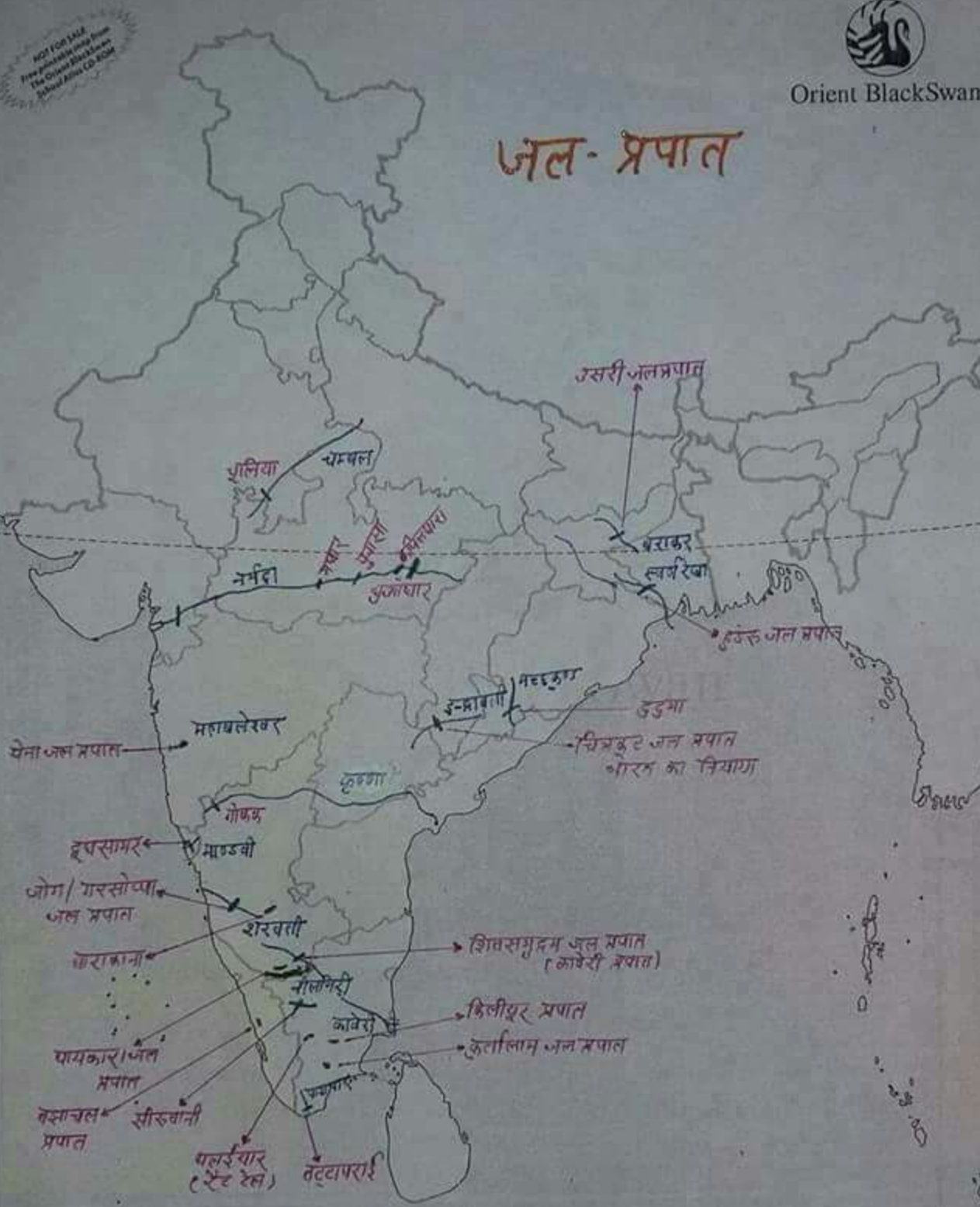
इडुक्की पारि

NOT FOR SALE  
Free photocopying from  
The Children Book Trust  
Ahmedabad CD-ROM



Orient BlackSwan

# जल-प्रपात



• पंजाब - बाघा-जघन्या दश  
 • रावे - रोहतास, दश, हुमर

# INDIA

- D - पोरबंदर
- H - मुम्बई
- F - विजयवाड़ा
- A - अमरावती
- E - अहमदनगर
- G - अहमदनगर
- B - अहमदनगर



INDIAN OCEAN

